







Legende

- Stationierung Umflut
- Verlauf Umflut
- Gewässerspuren

Nr.	Änderung	Datum	gezeichnet

Hochwasserschutzkonzept für die Alme und die Riehe			
Umflut Östrum, Lageplan Historische Karte		Anlage:	11.2 NEU
		Blatt:	1
		Maßstab:	1 : 6.000
aufgestellt: Landkreis Hildesheim Fachdienst Umwelt und Bevölkerungsschutz		Plan-ID:	0052-2018-0004-2112
		Blattgröße:	590 x 297 mm
Planverfasser:	 STADT-LAND-FLUSS INGENIEURDIENSTE AUF DEM HOLLEN 12 D-30165 HANNOVER FON (0511) 35 31 96 00 FAX (0511) 35 31 96 09 Hannover@S-L-F.de	Datum	Unterschrift
		gezeichnet: 05.06.2018	
		bearbeitet: 05.06.2018	
Hannover, den 05.06.2018			