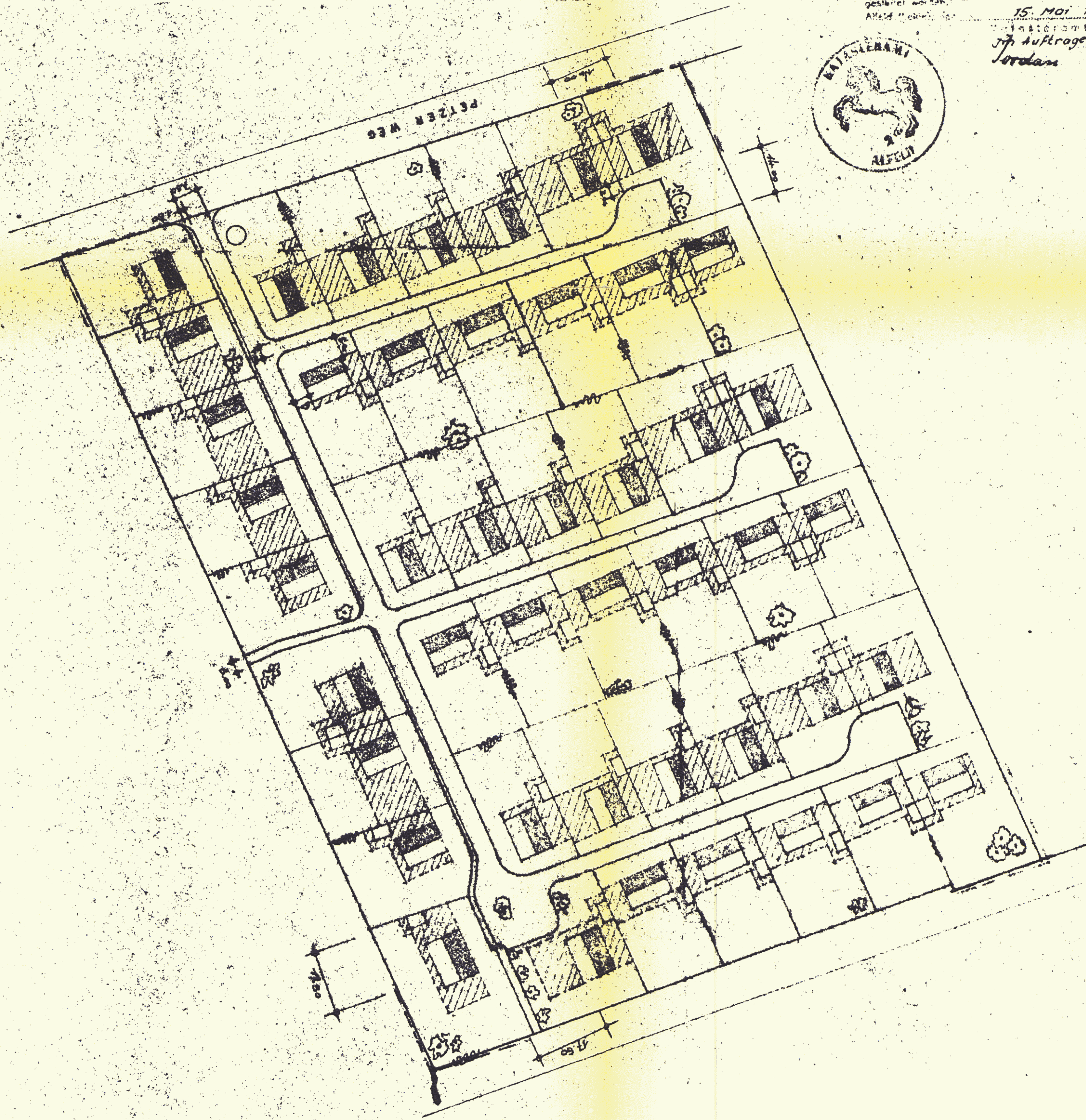


Kreis Alfeld (L.)
 Gemarkung Sibbesse
 Flur 6
 Maßstab 1:1000



Dem Architekten Kuhnle in Hannover
 ist die Verwirklichung für
 Planungsziele

unter den mit Verpflichtungserklärung
 vom 15.5.1963, Gsch. B. Nr. A. 640/63
 schriftlich anerkannten Bedingungen und des jederzei-
 tigen Änderungs- bis 14.8.1966 (einschl.)
 gestatteten der
 Alfeld-Kat.-Nr. 15. Mai 1963

Katasteramt
 in Auftrag
 Jordan

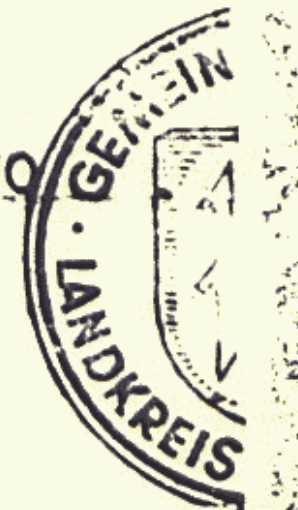


GEPLANTE FLURSTÜCKSGRENZE
 EIGENTUMSGRENZE
 ZWINGENDE BAULINIE
 BAUGRENZE
 BAUTIEFE



Reines Wohngebiet gem. § 3 der Baunutzungsverordnung
 vom 26.6.1962 (BGBl. I S. 429).
 Läden sollen als Ausnahme im Sinne von § 3 Abs. 3 BNVO
 zugelassen werden.

- a) Zahl der Vollgeschosse 1 (zwingend),
- b) Geschossflächenzahl bis 0,4



BESCHLOSSEN IN DER SITZUNG DES RATES DER GEMEINDE
 SIBBESSE AM 06.6.1963
 FÜR DEN VERWALTUNGS-AUSSCHUSS:

Plümsch BÜRGERMEISTER
Barthel GEMEINDEDIREKTOR

DIESER PLAN HAT IN DER GEMEINDE SIBBESSE ÖFFENTLICH
 AUSGELEGEN VOM 18. Juni bis 19. Juli 1963

Barthel
 GEMEINDEDIREKTOR

ÜBERPRÜFT, STRASSENBAUAMT HILDESHEIM, DEN 3. Juli 1963




DIE RICHTIGKEIT UND ÜBERTRAGBARKEIT DES BEBAUUNGS-
 PLANES WIRD HIERMIT BESTÄTIGT HILDESHEIM, DEN 2. August 1963

Wagner
 KATASTERAMT

BEBAUUNGSPLAN NR.


GENEHMIGT

GEM. § 11 DES BUNDESBAUGESETZES VOM 23.6.1960 (BGBl.
 I S. 341) NACH MASSGEBE MEINER VERFÜGUNG VOM
 HEUTIGEN TAGE 06.06.1963 (14)
 HILDESHEIM, DEN 06. August 1963



GENEHMIGT UND ÖFFENTLICHE AUSLEGUNG GEM. § 12
 DES BUNDESBAUGESETZES ORTSBUCH BEKANNT
 GEMACHT SIBBESSE, DEN 22. Sept. 1964

Plümsch BÜRGERMEISTER
 Gemeindegemeinderat
Barthel GEMEINDEDIREKTOR
 Gemeindegemeinderat



Als Satzung gemäß § 10 des Bundesbaugesetzes vom 23.6.1960
 (BGBl. I S. 341) vom Rat der Gemeinde Sibbesse
 beschlossen am 29. April 1964

Plümsch
 Bürgermeister
 und Gemeindegemeinderat
Barthel
 Gemeindegemeinderat
 I. Beigeordneter



AUFGESTELLT AM 20. MAI 1962

ARCHITEKT A. KUHNLE
 HANNOVER

HANNOVER DEN 20.5.1963