
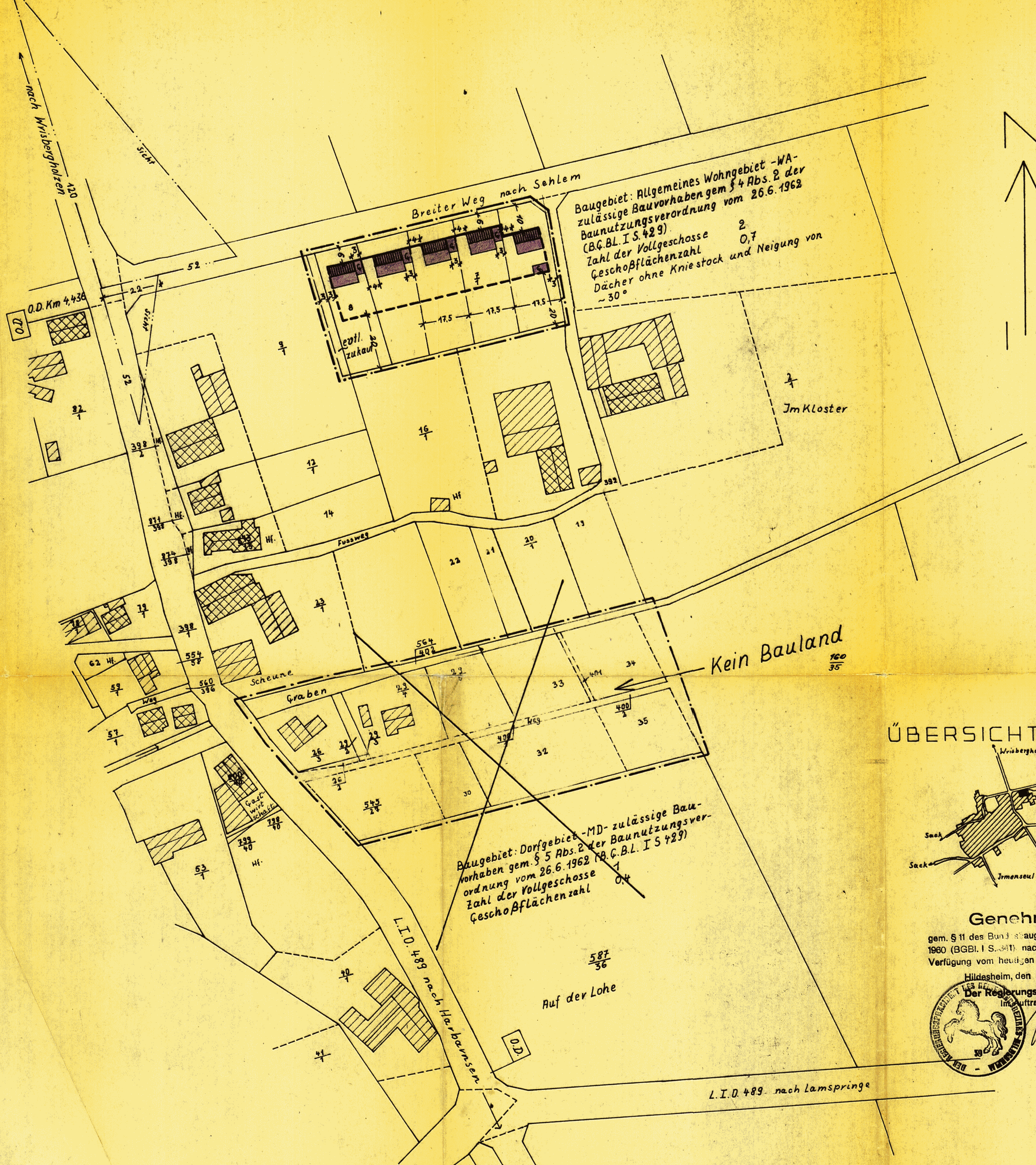


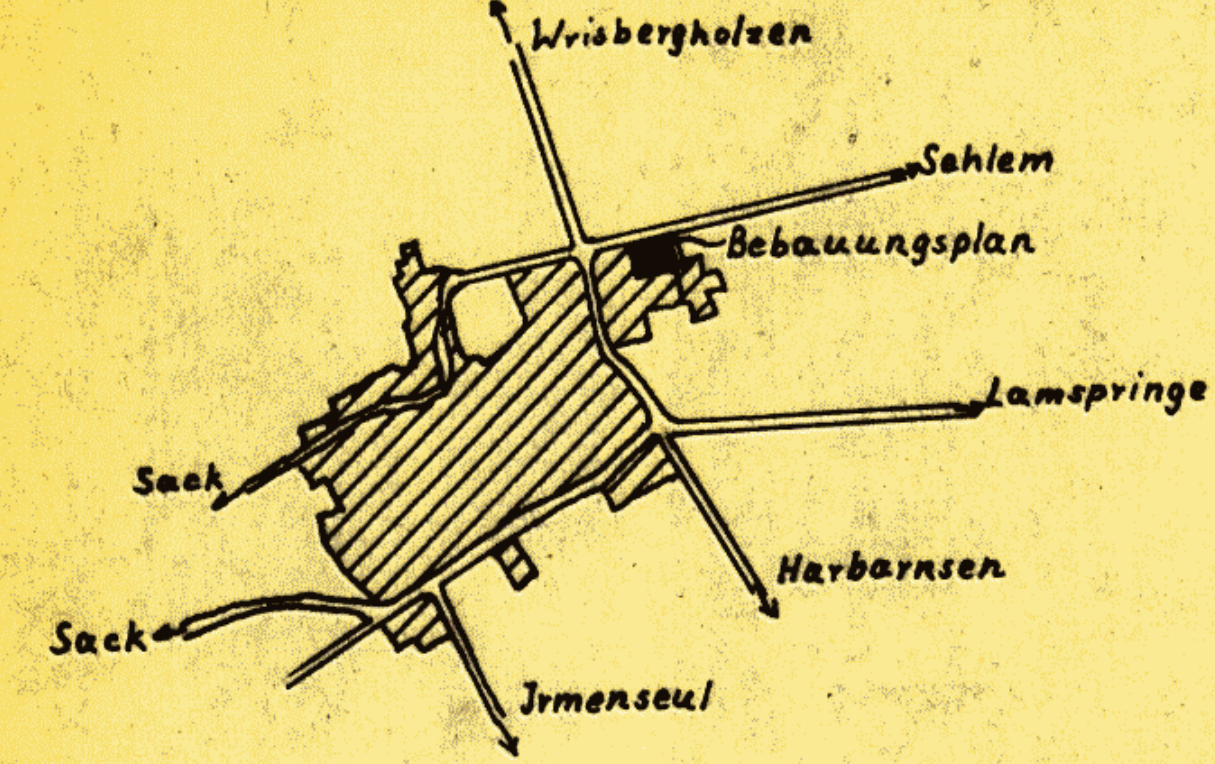
# ADENSTEDT

## BEBAUUNGSPLAN NR. AM BREITEN WEGE M. 1:1000



- HÖHENLINIEN
  - CELUNGSBEREICH
  - VORHANDENE GRENZEN
  - AUFZUBEHENDEN GRENZEN
  - GEPLANTE GRENZEN
  - VORHANDENE BAUTEN
    - 1-GESCHOSSIG
    - 2-GESCHOSSIG
  - GEPL. BAUTEN,
    - 1-GESCHOSSIG) SIEHE TEXT
    - 2-GESCHOSSIG) IM PLAN.
  - CARÄREN ■ STÄLLE u. GAR.
  - BAULINIE EINZUHALTEN
  - HINTERE U. SEITL. BAUGRENZE
  - ÖFFENTL. VERKEHRSFÄCHE \*
  - PFLICHTBÄUME ALS AUFLAGE
- \* Sichtdreiecke sind von jeglicher Bebauung und Bewuchs über 80 cm freizuhalten, gemessen von Fahrhahnoberkante

### ÜBERSICHT 1:25000



VERVIELFÄLTIGUNG VERBOTEN. BESTÄTIGUNG DES KATASTERAMTS:  
 Die Richtigkeit und Übertragbarkeit für das mit gekennzeichnete Gebiet wird bescheinigt. Alfeld (CL.), den 4. 12. 1962  
 Katasteramt Wagner

PLANER: Dr. Ing. Erik Rebenberg HILDESHEIM, D. 45, 10.62.  
 VOM RAT BESCHLOSSEN AM: 2. 11. 62. und 19. 2. 63  
 BÜRGERMEISTER: GEM.-DIREKTOR/OD. BEIORDNETER:

**Genehmigt**  
 gem. § 11 des Bundesbaugesetzes vom 23. 6. 1960 (BGBl. I S. 341) nach Maßgabe meiner Verfügung vom heutigen Tage IHSB 1.3(1)  
 Hildesheim, den 0. Juni 1963  
 Der Regierungspräsident im Auftrage

DER PLAN HAT ÖFFENTLICH AUSGELEGEN IN DER ZEIT  
 VOM 19. 11 BIS 19. 12. 62 GEMEINDE: Dr. Junke Gemeindedirektor  
 REGIERUNGS-GENEHMIGUNG:

INKRAFTTRETEN DURCH ÖFFENTLICHE BEKANNTMACHUNG  
 AM: 14. Juli 1963 GEMEINDE: Adenstedt SIEGEL:   
 Dr. Junke Gemeindedirektor

Kein Bauland <sup>160</sup>/<sub>35</sub>

Baugebiet: Dorfgebiet -MD- zulässige Bauvorhaben gem § 5 Abs. 2 der BauNutzungsverordnung vom 26.6.1962 (B.G.B.L. I S 429)  
 Zahl der Vollgeschosse 1  
 Geschoßflächenzahl 0,4

<sup>587</sup>/<sub>36</sub>  
 Auf der Lohr

L.I.D. 489 nach Lamspringe